

0534

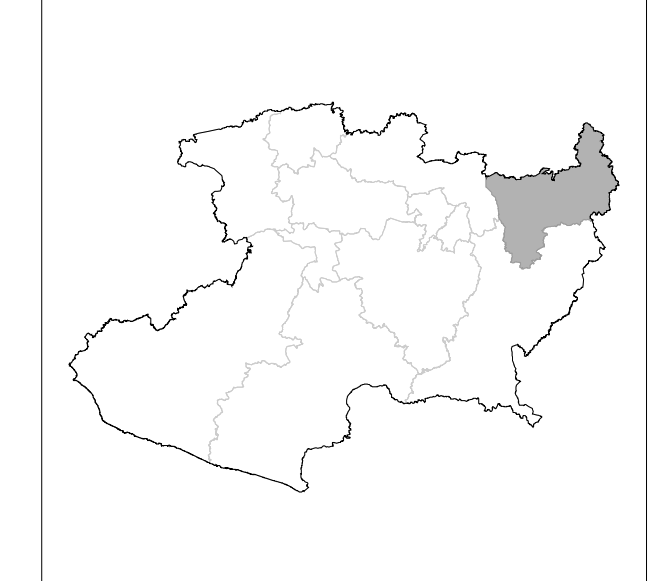


INSTITUTO NACIONAL ELECTORAL
REGISTRO FEDERAL DE ELECTORES
COORDINACION DE OPERACION EN CAMPO
DIRECCION DE CARTOGRAFIA ELECTORAL

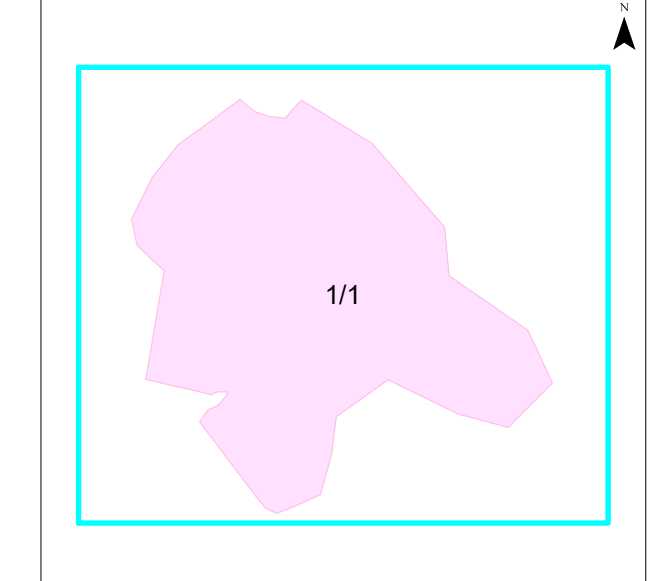
SIMBOLOGIA

- LIMITES**
- INTERNACIONAL
 - ESTATAL
 - DISTRITO ELECTORAL FEDERAL
 - MUNICIPAL / DEMARCAION TERRITORIAL
 - SECCIONAL
 - MANZANA (LOCALIDAD URBANA, LOCALIDAD RURAL)
- CLAVES GEOELECTORALES**
- SECCION 0000
 - LOCALIDAD (0000)
 - MANZANA 0000
- VIAS DE COMUNICACION**
- AUTOPISTA / PAVIMENTADA
 - TERRACERIA
 - BRECHA
 - VEREDA
 - VIA DE FERROCARRIL
- SEDE DE GOBIERNO**
- CAPITAL DEL ESTADO
 - MUNICIPIO / DEMARCAION TERRITORIAL
- HIDROGRAFIA**
- LAGO, LAGUNA O PRESA
 - RIO, ARROYO O CANAL
- POBLACIONES**
- LOCALIDAD RURAL
 - LOCALIDAD RURAL CABECERA DE SECCION
 - LOCALIDAD RURAL INHABILITADA
- SERVICIOS**
- IGLESIA
 - ESCUELA
 - ASISTENCIA MEDICA
 - MERCADO
 - OFICINA MUNICIPAL / OFICINA DE ALCALDIA (CDMX)
 - AEROPUERTO
 - ESTACION DEL METRO
 - PLAZA / MONUMENTO
 - CEMENTERIO
 - PUENTE PEATONAL AEREO Y SUBTERRANEO
 - PUENTE VEHICULAR AEREO Y SUBTERRANEO
 - AREA VERDE
 - CAMELLON CON AREA VERDE O ADOQUIN
 - JUNTA LOCAL EJECUTIVA, DISTRITAL EJECUTIVA
- ABREVIATURA / OTROS**
- DEMARCAION TERRITORIAL (CIUDAD DE MEXICO) DT
 - AREA DE AMPLIACION

UBICACION DEL DISTRITO EN LA ENTIDAD



INDICE DE ARMADO

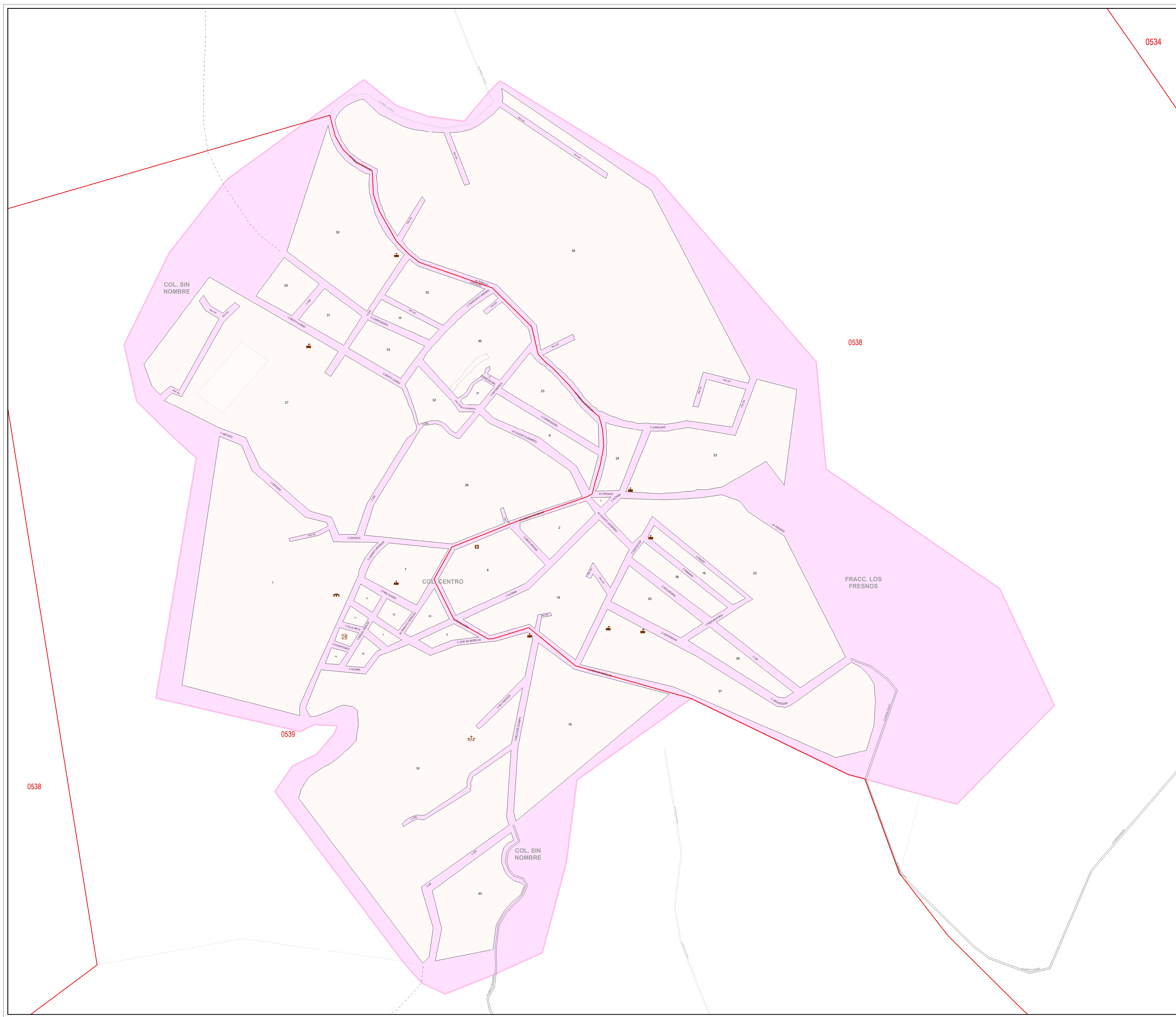


1:2,000
1 cm = 20 metros

PLANO URBANO SECCIONAL
IDENTIFICACION ELECTORAL

NOMBRE ENTIDAD: **MICHOACAN** CVE ENTIDAD: **16**
 DISTRITO ELECTORAL FEDERAL: **06**
 NOMBRE MUNICIPIO / DEMARCAION TERRITORIAL: **HIDALGO** CVE MUNICIPIO / DT: **034**
 NOMBRE LOCALIDAD: **EL CARACOL** CVE LOCALIDAD: **0003**

AUTORIZO
LIC. JAIMÉ QUINTERO GÓMEZ
 VOCAL ESTATAL DEL IFE
 FECHA DE CORTE: 29 DE JULIO DE 2020
 FUENTE: INE / AFE / OCE PUSDF160634003400300101_202020



0538

0538

0539